

HRVATSKI HIDROGRAFSKI INSTITUT

POPIS SVJETALA I SIGNALA ZA MAGLU

JADRANSKO MORE - ISTOČNA OBALA

IZDANJE 2026.

PREGLED ISPRAVAKA

Lipanj 2026.













PREGLED ISPRAVAKA

Pregled ispravaka sastavni je dio publikacije POPIS SVJETALA I SIGNALA ZA MAGLU (JADRANSKO MORE - ISTOČNA OBALA) izdanje 2026. i sadrži sve izmjene i dopune zaključno sa OZP-om 5/2026.

U lijevom gornjem dijelu ispravka navedeni su broj ispravka te broj i godina izdanja OZP-a. Ispravci su navedeni prema redoslijedu u publikaciji.

Ovlašteni distributeri moraju Pregled ispravaka priložiti publikaciji Popis svjetala i signala za maglu (Jadransko more - Istočna obala) izdanje 2026.

26 - 2/26	MONFALCONE							
1,3 E2540,1	- prilazna oznaka	45°44.24'N 13°33.48'E	FI R 3s	3	3	crvena oznaka	(0,5+2,5)s	
27 - 2/26								
1,4 E2540,2	-- prilazna oznaka	45°44.25'N 13°33.46'E	FI G 3s	3	3	zelena oznaka	(0,5+2,5)s	
28 - 2/26								
13,9	- plutača B	45°41.74'N 13°43.27'E	FI Y 5s	..	1	☒ na žutoj plutači	(0,5+4,5)s	
29 - 2/26	PORTO DI TRIESTE							
16 E2558	- Faro della Vittoria	45°40.54'N 13°45.42'E	FI(2) W 10s	115	21	bijela valjkasta kamena kula s brončanim kipom na vrhu, 68 m	(0,2+1,8;0,2+7,8)s Rez svj 15M AIS MMSI 992471124	
42 - 4/26								
98,2	Luka Valalta, glava lukobrana	45°07.66'N 13°37.28'E	FI G 5s	5	2	zelena kula	(0,5+4,5)s Pot 195°-055° (220°)	
43 - 4/26								
98,3	- glava W gata	45°07.65'N 13°37.39'E	FI G 3s	4.5	1	zelena kula	(0,5+2,5)s Pot 174°-100° (286°)	
44 - 4/26								
98,4	- glava E gata	45°07.66'N 13°37.42'E	FI R 3s	4.5	1	crvena kula	(0,5+2,5)s Pot 347°-093° (106°)	
30(T) - 3/26								
101,2	- Sv. Katarina, gradilište br. 3	45°04.81'N 13°37.86'E	FI Y 3s	..	2	☒ na žutoj plutači	(0,5+2,5)s	
32(T) - 3/26								
101,3	- Sv. Katarina, gradilište br. 4	45°04.83'N 13°37.90'E	FI Y 3s	..	2	☒ na žutoj plutači	(0,5+2,5)s	
23(T) - 12/25								
101,4	- Sv. Katarina, gradilište br. 5	45°04.79'N 13°37.94'E	FI Y 3s	..	2	☒ na žutoj plutači	(0,5+2,5)s	
31 - 2/26								
205,5	-- plutača	45°17.70'N 14°33.01'E	FI Y	žuta plutača		
33 - 2/26								
205,6	-- plutača	45°17.73'N 14°32.98'E	FI Y	žuta plutača		
11(T) - 10/25								
228 E2874	str. 28					POGAŠENO		
34(T) - 2/26								
256,8	- svjetleća plutača, gradilište br. 1	44°33.33'N 14°52.69'E	FI Y	žuta plutača		
35(T) - 2/26								
256,9	- svjetleća plutača, gradilište br. 2	44°33.21'N 14°52.79'E	FI Y	žuta plutača		
25(T) - 12/25	NOVI VINODOLSKI							
278,1	- svjetleća plutača, gradilište br. 1	45°07.56'N 14°47.08'E	FI(2) G 4s	..	3	↑ na zelenoj plutači	(0,5+1;0,5+2)s	
26(T) - 12/25								
278,2	- svjetleća plutača, gradilište br. 2	45°07.53'N 14°47.05'E	FI Y 2s	..	1	☒ na žutoj plutači	(0,3+1,7)s	
28(T) - 12/25								
278,3	- svjetleća plutača, gradilište br. 3	45°07.50'N 14°47.09'E	FI Y 2s	..	1	☒ na žutoj plutači	(0,3+1,7)s	
29(T) - 12/25								
278,4	- svjetleća plutača, gradilište br. 4	45°07.53'N 14°47.13'E	FI Y 2s	..	1	☒ na žutoj plutači	(0,3+1,7)s	

49(T) - 9/24									
335,2	str. 41							NEDOSTAJE	
34 - 3/26									
401,2 E3151	- Veli Ždrelac, SW od rta Sv. Petar	44°09.15'N 15°03.59'E	FI G 3s	7	3			zeleno kula sa stupom i galerijom u moru, 6 m	(0,5+2,5)s Pot 200°-344° (144°)
21(T) - 2/25									
489,5	str. 61							NEDOSTAJE	
36(T) - 5/25									
545,7	-- Marina Kaštela, gradilište, svjetleća plutača br. 1	43°32.59'N 16°24.12'E	FI Y 2s	..	2		na žutoj plutači	(0,5+1,5)s	
37(T) - 5/25									
545,8	-- Marina Kaštela, gradilište, svjetleća plutača br. 2	43°32.58'N 16°24.26'E	FI Y 2s	..	2		na žutoj plutači	(0,5+1,5)s	
29 - 5/26									
551	- plutača 910 m E	43°32.08'N 16°27.37'E	FI(2) W 10s	..	5		na crnoj plutači s crvenim pojasom	(0,5+2;0,5+7)s	
72(T) - 6/22									
564,6	-- valografska plutača	43°29.34'N 16°27.68'E	FI(5) Y 20s	..	4		žuta plutača		
25(T) - 6/23									
564,6	str. 70							POGAŠENO	
38(T) - 11/25									
569,1	- Gat sv.Petra, svjetleća plutača br.1	43°30.25'N 16°26.27'E	FI Y 2s	..	1		na žutoj plutači	(0,5+1,5)s	
39(T) - 11/25									
569,2	- Gat sv.Petra, svjetleća plutača br.2	43°30.25'N 16°26.22'E	FI Y 2s	..	1		na žutoj plutači	(0,5+1,5)s	
40(T) - 11/25									
569,3	- Gat sv.Petra, svjetleća plutača br.3	43°30.29'N 16°26.21'E	FI Y 2s	..	1		na žutoj plutači	(0,5+1,5)s	
45(T) - 4/26									
627 E3460,2	str. 77							POGAŠENO	
28(T) - 12/22									
636,61	Luka Polačište, gradilište br. 1	42°57.81'N 17°06.90'E	FI Y 2s	..	1		na žutoj plutači	(0,3+1,7)s	
29(T) - 12/22									
636,62	Luka Polačište, gradilište br. 2	42°57.83'N 17°06.92'E	FI Y 2s	..	1		na žutoj plutači	(0,3+1,7)s	
30(T) - 12/22									
636,63	Luka Polačište, gradilište br. 3	42°57.83'N 17°07.00'E	FI Y 2s	..	1		na žutoj plutači	(0,3+1,7)s	
31(T) - 12/22									
636,64	Luka Polačište, gradilište br. 4	42°57.84'N 17°07.08'E	FI Y 2s	..	1		na žutoj plutači	(0,3+1,7)s	
32(T) - 12/22									
636,65	Luka Polačište, gradilište br. 5	42°57.84'N 17°07.15'E	FI Y 2s	..	1		na žutoj plutači	(0,3+1,7)s	
33(T) - 12/22									
636,66	Luka Polačište, gradilište br. 6	42°57.84'N 17°07.19'E	FI Y 2s	..	1		na žutoj plutači	(0,3+1,7)s	

34(T) - 4/25								
638 E3477	str. 78	POGAŠENO						
36 - 3/26								
643,1	Uvala Trstenica, plutača nad podrtnom	42°58.37'N 17°13.57'E	Q(6)+LFI W 15s	..	3	▼	na žuto - crnoj plutači	(6(0,3+0,7);2+7)s
35 - 3/26								
649	-- plutača I	43°02.09'N 17°25.02'E	FI G 2s	..	3	↑	na zelenoj plutači	(0,3+1,7)s Ra refl
30(T) - 5/26								
650	-- plutača II	43°02.37'N 17°25.17'E	FI G 2s	..	3	↑	na zelenoj plutači	(0,3+1,7)s
62(T) - 8/21								
1828 E7583,5	str. 96	POGAŠENO						